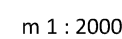


ŘEŠENÉ ÚZEMÍ
ulice 28. října

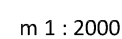
**HISTORICKÉ
PŘEDMĚSTÍ**
Komenského
ulice

**HISTORICKÉ
CENTRUM**
Husovo
náměstí

Řešené území v souvislostech města



Řešené území v souvislostech s projektem parkoviště ul. 28.října



Řešené území v souvislostech s projektem "Obchodní centrum, 9/2009"





Řešené území v souvislostech občanské vybavenosti



hranice řešeného území

-  hranice řešeného území
 komunikace I. třídy
 komunikace II. třídy
 komunikace III. třídy
 úcelové komunikace
 železniční trať
 řeka

ZADAVATEL 		Město NOVÉ MĚSTO NAD METUJÍ zastoupeno: Petr Hable, starosta Mgr. Adam Balcar, referent územního plánování			
ZPRACOVATEL PROJEKTOVÉ DOKUMENTACE 		Adresa: NÁMĚSTÍ REPUBLIKY 6, 549 01 NOVÉ MĚSTO NAD METUJÍ www.novemestonm.cz posta@novemestonm.cz 491 419 611			
Hlavní architekt: autor		ING. et ING. TOMÁŠ JIRÁNEK			
		Architekti a projektanti (spoluautoři): ING. VLASTIMIL KOUPAL, ONDŘEJ ČERNÍK, DIS., ING. JITKA JIRÁNKOVÁ, ING. KRISTÝNA HRADESKÁ KONOPÍKOVÁ			
		KOMENSKÉHO 264, 500 03 HRADEC KRÁLOVÉ www.NewVisit.cz info@NewVisit.cz +420 493 035 335			
NÁZEV AKCE:		Územní studie veřejného prostranství „Nové Město nad Metují“ ul. 28. října			
NÁZEV VÝKRESU:		ŠIRŠÍ VZTAHY			
STUPEŇ	DATUM	FORMÁT	MĚŘÍTKO	PARÉ	Č.PŘÍLOHY
územní studie	02/2019	4xA4	1:2000/5000/10000		05.

Autorská práva: Projektová dokumentace je autorským dílem ve smyslu zákona č.121/2000Sb. (autorský zákon). Autor uděluje souhlas s užitím projektové dokumentace pro město Nové Město nad Metují. Kopírování, zveřejňování a jiné šíření jakékoliv části projektové dokumentace, zejména podání pro projektování či výstavbu jiných staveb nebo podob, jím osobou je zákonem zakázáno. Bez předchozího písemného souhlasu autora není prováděn změny projektu či stavby prováděné pod tohotu projektem. Veškerá práva vlastnická autorských práv jsou vyhrazena a chráněna zákonem.